

土砂災害ハザードマップ(六戸町柳沢地区)





小松ヶ丘




◆ 高森(2)公民館

区域番号: III-335
(急傾斜地の崩壊)

凡 例

-  土砂災害警戒区域
-  土砂災害特別警戒区域

<施設>

-  避難場所
-  災害時要援護者関連施設
-  その他の公共施設

